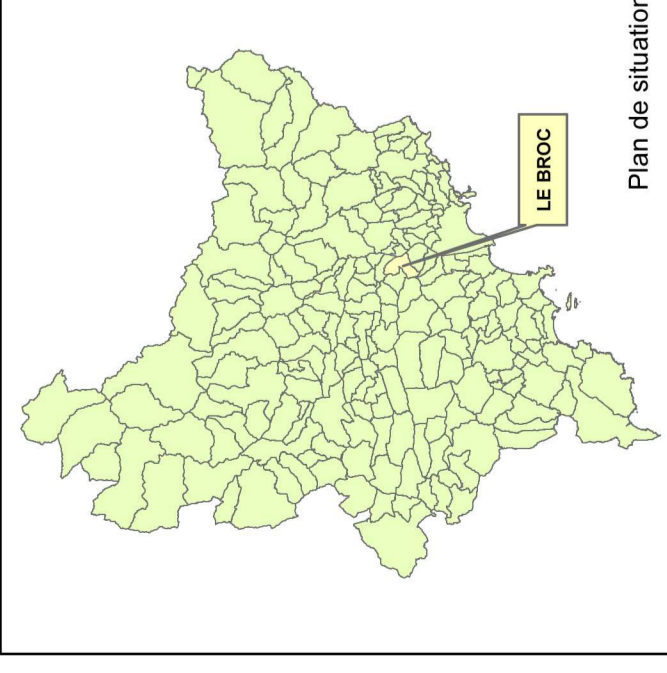




Commune de Le Broc

PLAN DE PREVENTION des RISQUES NATURELS PREVISIBLES d'INCENDIE de FORETS

Carte des points d'eau incendie



Philippe LOOS
Avril 2023

1:10 000

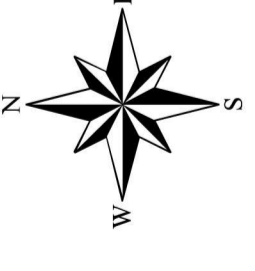
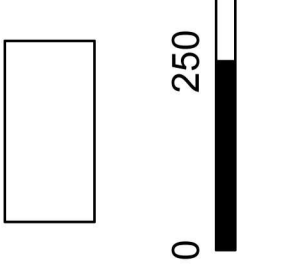
PRESCRIPTION du PPRIF : 16 juin 2021
DELIBERATION du CONSEIL MUNICIPAL : 27 JUNI 2022
ENQUETE PUBLIQUE : DU 30 JANVIER au 3 MARS 2023
APPROBATION du PPRIF : Arrêté du 02 Mai 2023

DIRECTION DEPARTEMENTALE DES TERRITOIRES ET DE LA MER
ALPES-MARITIMES
SERVICE DEPLACEMENTS-RISQUES-SECURITE

Points d'eau incendie :

● Points d'eau incendie existants

Limite de commune de Le Broc



Source :
- Fond cartographique : Sandis 660 IGN 2021
- Points d'eau incendie : BDP 600 IGN 2022

